








**Biotoptypen (Nummerierung nach LUBW 2018)**




**Gehölzarme Biotoptypen**

-  Fettwiese mittlerer Standorte  
33.41
-  Ausdauernde grasreiche Ruderalvegetation  
35.64
-  Acker  
37.10
-  Lückiger Trittpflanzenbestand  
33.72


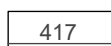
**Gehölzbestände und Gebüsche**

-  Einzelbäume  
45.30


**Siedlungs- und Infrastrukturfächen**

-  Von Bauwerken bestandene Fläche  
60.10
-  Straße, Weg oder Platz, völlig versiegelt  
60.21
-  Weg, Platz mit wasser-gebundener Decke  
60.23

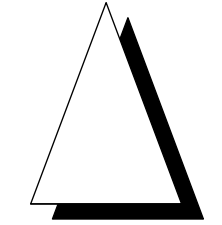

**Sonstige Informationen**

-  Grenze des Geltungsbereichs
-  Flurstücksgrenzen mit Flurstücksnummern

**Schutzgebiete**

-  Schutzzone des Wasserschutzgebiets

**Maßstab 1 : 500**



Grundlagen:  
Daten aus dem räumlichen Informations- und Planungssystem (RIPS) der Landesanstalt für Umwelt Baden-Württemberg,  
Link: <http://www.lubw.baden-wuerttemberg.de>

**Bestandsplan**



Magazinplatz 1 · 72072 Tübingen  
Tel. 07071 · 7090400

info@menz-umweltplanung.de  
www.menz-umweltplanung.de

Gemeinde Hohenstein	Unterlage Plan	U2 1
Bebauungsplan "Erweiterung Schuppensondergebiet SO2"	bearbeitet	Datum 17.09.2024
	gezeichnet	Zeichen bi
	geprüft	mu
<b>Umweltbericht / Grünordnungsplan</b>	Maßstab	1 : 500
Aufgestellt:	Verfasst:	
gez.:		