









Vorschlag Erweiterung Biosphärengebiet Schwäbische Alb: Gemeinde Hohenstein

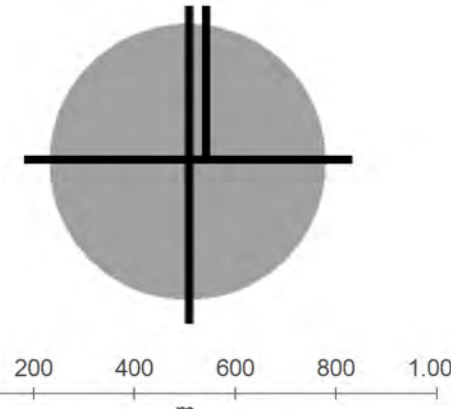


-  Biosphärengebiet Schwäbische Alb, bisherige Abgrenzung
-  Gemeindegrenze
-  Flurstück

Vorschlag Erweiterung


-  Vorschlag Erweiterungsfläche (5.120 ha)
-  Vorschlag neue Kernzone im Kommunalwald (53 ha)
-  Vorschlag neue Kernzone im Staatswald (6 ha)
-  Vorschlag neue Pflegezone (305 ha)
-  Vorschlag neue Entwicklungszone (4756 ha)

M 1 : 15.000



0 200 400 600 800 1.000
m

Bearbeitung:



HHPraum
ENTWICKLUNG
Carstenstr. 55 www.hhp-raumentwicklung.de
72108 Rottenburg (N) fon +49 7142 9622-0